

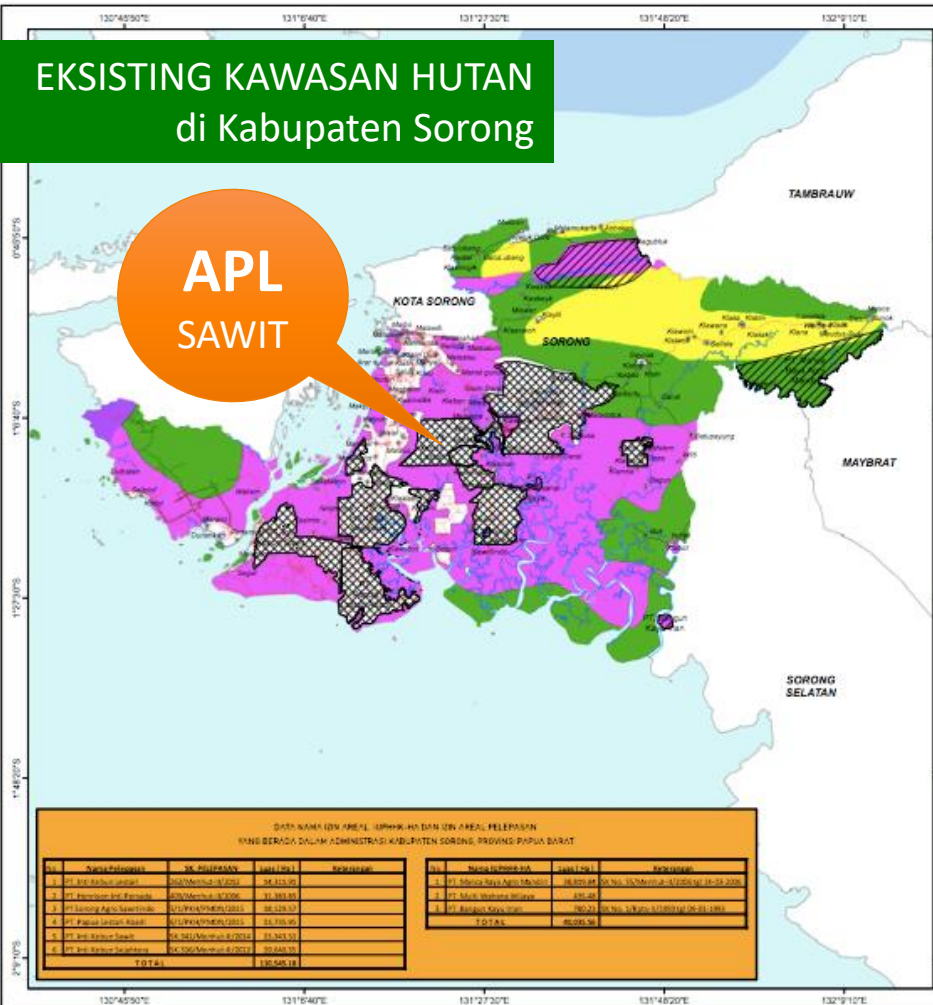


Komitmen Perbaikan Tata Kelola dan Implementasi Moratorium Sawit di Kabupaten Sorong

Dr. JOHNY KAMURU, S.H., M.Si.
Bupati Sorong Provinsi Papua Barat

EKSISTING KAWASAN HUTAN di Kabupaten Sorong

APL SAWIT



DATA NAMA IZIN IUPHHK-HA DAN AREAL PELEPASAN YANG BERADA DALAM ADMINISTRASI KABUPATEN SORONG, PROVINSI PAPUA BARAT

No	Nama Pemohon	No. Surat Izin	Tgl. Izin	Luas (Ha)
1	PT. IKS	102/Menut/17/2012	18-12-12	34.213,95
2	PT. IKS	103/Menut/17/2012	18-12-12	34.213,95
3	PT. IKS	104/Menut/17/2012	18-12-12	34.213,95
4	PT. IKS	105/Menut/17/2012	18-12-12	34.213,95
5	PT. IKS	106/Menut/17/2012	18-12-12	34.213,95
6	PT. IKS	107/Menut/17/2012	18-12-12	34.213,95
TOTAL				192.568,18

No	Nama Pemohon	Tgl. Izin	Luas (Ha)
1	PT. IKS	18-12-12	34.213,95
2	PT. IKS	18-12-12	34.213,95
3	PT. IKS	18-12-12	34.213,95
4	PT. IKS	18-12-12	34.213,95
5	PT. IKS	18-12-12	34.213,95
6	PT. IKS	18-12-12	34.213,95
TOTAL			192.568,18

PETA
AREAL IZIN IUPHHK-HA DAN AREAL IZIN PELEPASAN
KABUPATEN SORONG
PROVINSI PAPUA BARAT

Skala : 1:150.000

KETERANGAN

- Kampung
- Jalan
- Sungai/Anak Sungai
- Areal IUPHHK-HA
- Areal Pelepasan

Fungsi Kawasan

- Areal Konservasi
- Hutan Lindung
- Hutan Produksi
- Hutan Produksi Terbatas
- Hutan Produksi yang dapat diKonservasi
- Areal Penggunaan Lain

SUMBER DATA :

- Peta Kawasan Hutan dan Konservasi Perakon Papua Barat Skala 1:250.000 (Lampiran SK Menhut No.783/Menhut/II/2014) tanggal 22 September 2014;
- Peta Rupa Bumi Indonesia Skala 1:50.000;
- Peta Batas Administrasi Kabupaten Papua Barat;
- Peta IUPHHK-HA, Papua Barat;
- Peta Pelepasan Papua Barat.

Lokasi yang diteliti

DINAS KEHUTANAN
2021

LUASAN

- CA: 19.256,49 Ha
- TWA : 1.894,66 Ha
- HL : 40.208,86 Ha
- HP : 200.168,93 Ha
- HPT : 90.376,41 Ha
- HPK : 276.331,53 Ha
- APL : 150.275,16 Ha
- IUPHHK-HA : 40.035,56 Ha

APL Sawit : 110.545, 18 Ha (19%)



Menjadi HGU : 37.557,60 (33,98%)

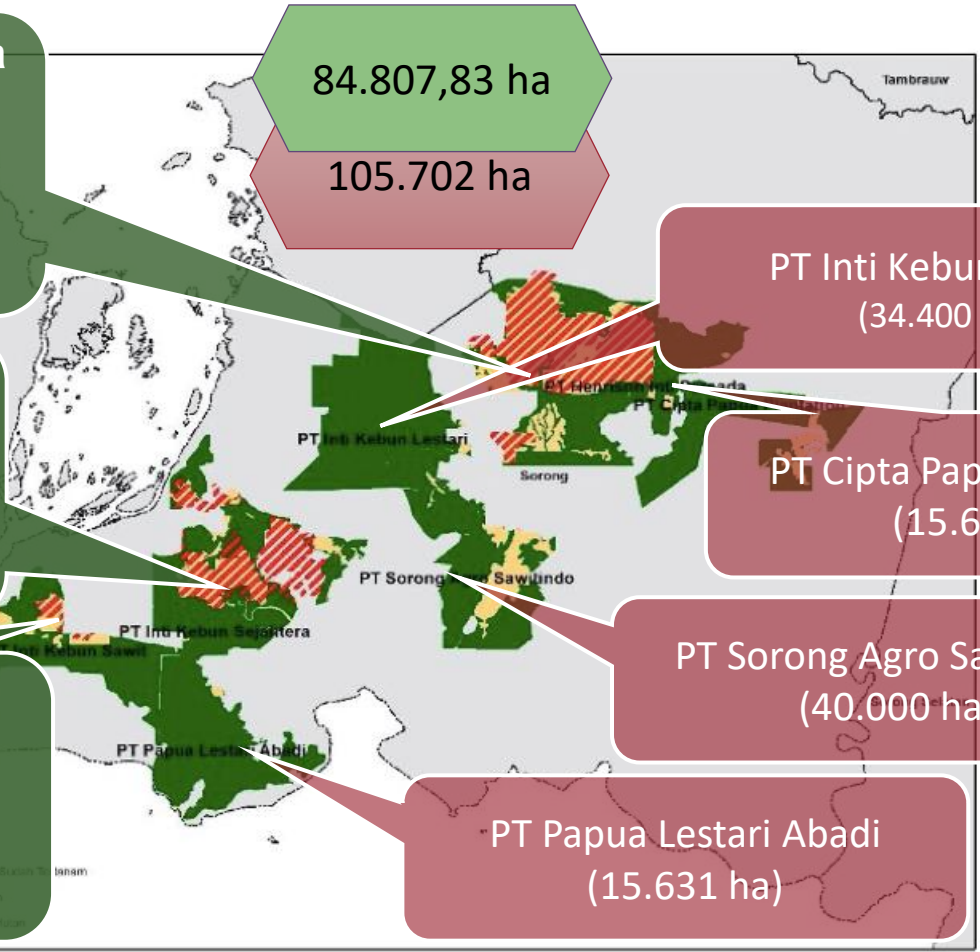
- PT HIP : 22.751,52 ha
- PT IKS : 7.961,419 ha
- PT IKSj : 6.844,66 ha

Sebaran Area Izin Konsesi Perkebunan Sawit

PT Henrison Inti Persada
IUP (2004) : 32.546,3 ha
PKH (APL) : 32.546,3 ha
HGU : 22.751,52 ha
Kebun Inti : 11.268,55 Ha +
Plasma : 905,08 ha

PT Inti Kebun Sejahtera
IUP (2008) : 38.300 ha
PKH (APL) : 19.655,35 ha
HGU : 6.844,66 ha
Kebun Inti : 2.109,94 ha +
Kebun Plasma : 1.914,06 ha

PT Inti Kebun Sawit
IUP (2008) : 37.000 ha
PKH : 13.385 ha
HGU : 7.961,419
Kebun Inti : 844 ha
Kebun Plasma : 287,74 ha



PT Inti Kebun Lestari
(34.400 ha)

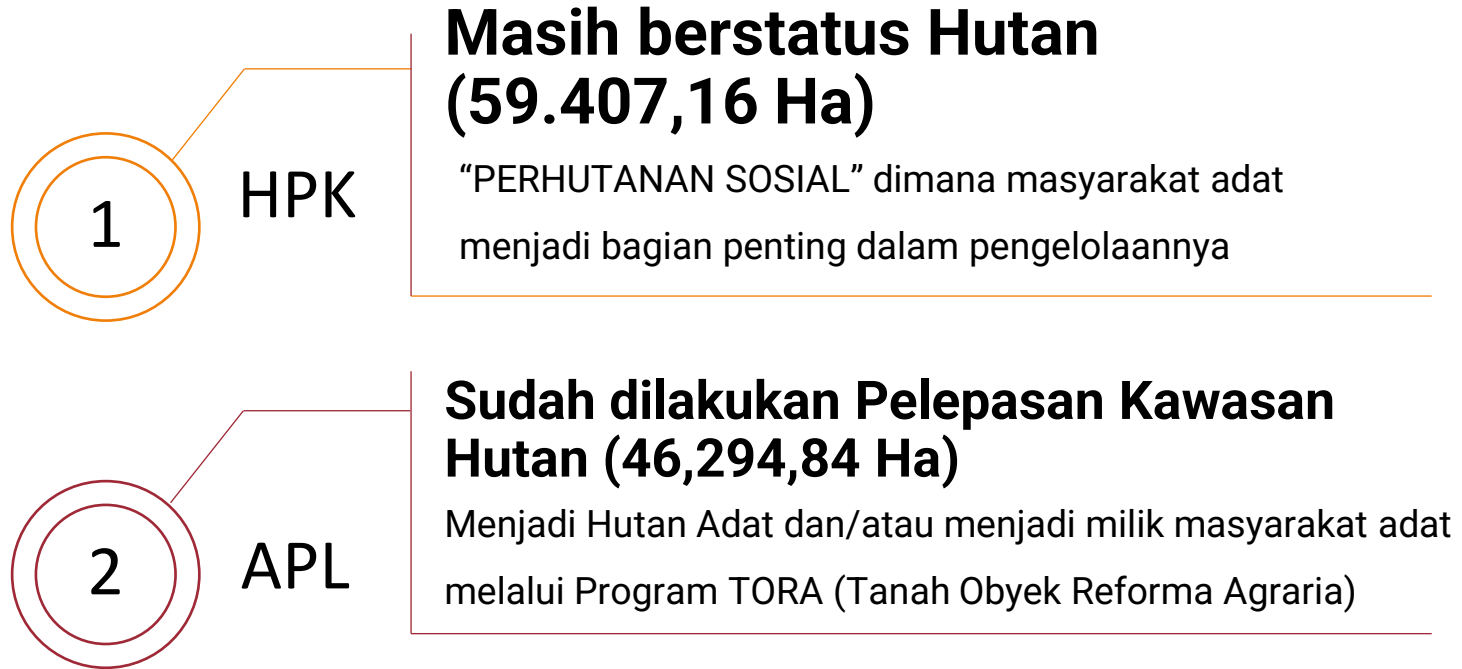
PT Cipta Papua Plantation
(15.671 ha)

PT Sorong Agro Sawitindo
(40.000 ha)

PT Papua Lestari Abadi
(15.631 ha)

Rencana Pengelolaan Eks Area Konsesi

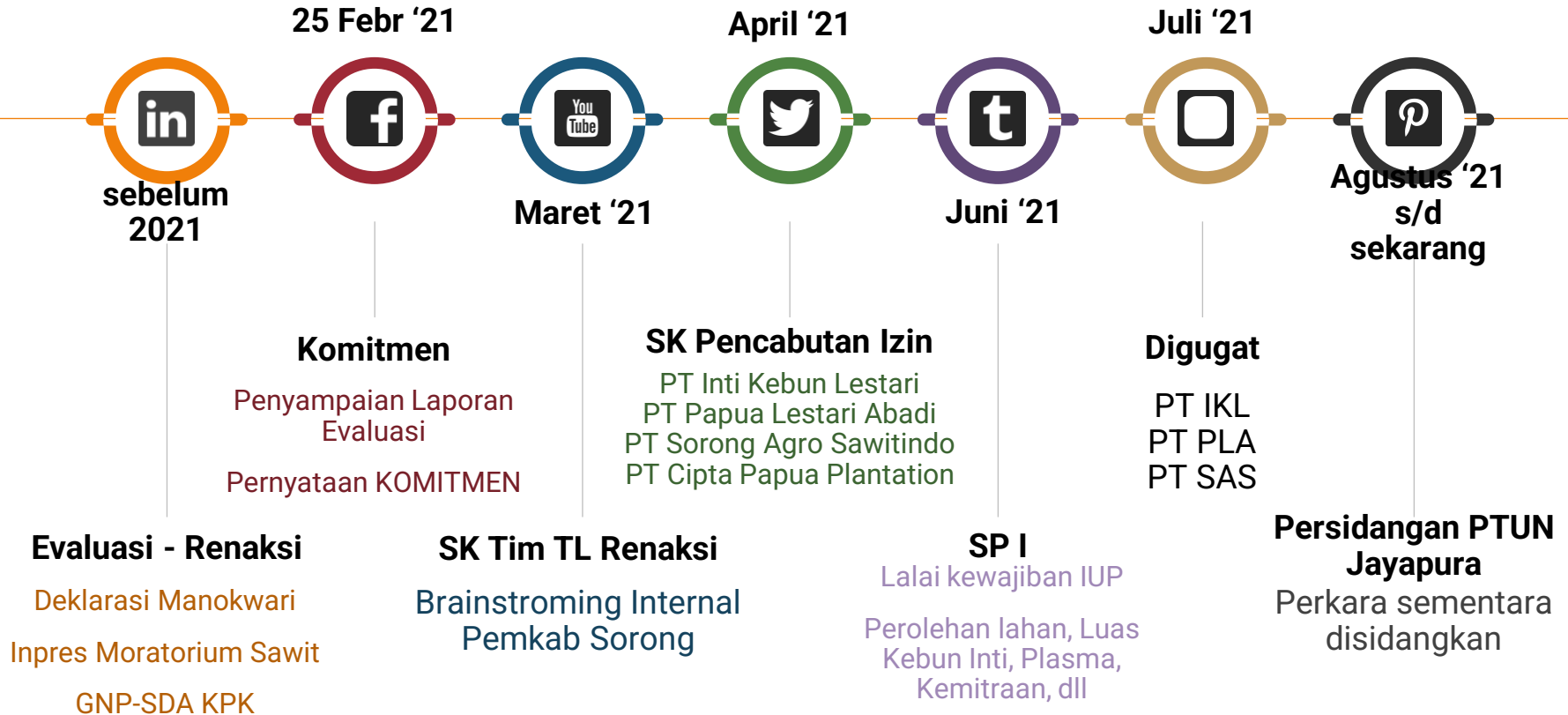
--- 0 ---



M
a
s
y
a
r
a
k
a
t

A
d
a
t

Menjadi Bagian dari Perbaikan Tata Kelola



KomitmeN

**“Menjaga Alam,
Memberdayakan Masyarakat Adat”**

**“Investasi bagian integral
pembangunan dan perekonomian daerah”**



**Perlindungan dan Pelibatan
Masyarakat Adat**



**Pembangunan
Berkelanjutan Investasi
Hijau**



Terima kasih...